

Les opportunités de marchés de la Barbade



Christian BENOIT
DRCE Antilles-Guyane
Conseiller économique pour
les Etats de l'OECS et la Barbade

Carte de la Barbade



Caractéristiques physiques

Posée comme un chapeau melon sur la mer, l'île de la Barbade est si petite et si ronde que l'on a coutume de dire qu'en tout point de son territoire on peut voir la mer.

Elle est dominée par le mont Hillaby, à 337 m.

La côte ouest, avec son sable blanc et sa mer calme, constitue un très bon attrait pour le tourisme.

Le climat y est tropical, avec une saison sèche de décembre à juin puis une saison humide.

La Barbade est l'île la plus orientale de l'archipel des Petites Antilles, entre la mer des Caraïbes et l'océan Atlantique en position excentrée par rapport aux autres îles.

Le paysage le plus familier de la Barbade est un plateau de calcaire plus ou moins ondulé et gauchi par des plissements très différents des îles volcaniques des petites Antilles.



Histoire de la Barbade

Les premiers habitants de la Barbade furent les **Arawaks** venus du Venezuela vers 1500 ans avant notre ère. Ils furent chassés par les **Caraïbes** redoutés pour leur cruauté vers 1200 de notre ère.

Les **Portugais** firent halte sur l'île lorsqu'ils découvrirent le Brésil : Pedro a Campos baptisa l'île du nom de **Los Barbados** («les barbus») vraisemblablement parce que ses hommes considéraient que la peau rugueuse des figes trouvées dans les arbres ressemblait à une barbe d'homme. Puis, à partir de 1492, les **Espagnols** s'y installèrent pour s'en désintéresser ensuite.

Le 1^{er} bateau britannique toucha l'île le 14 mai 1625. Le capitaine **John Powell** revendiqua la possession de l'île pour le roi James I^{er}, il la surnomma «**la Petite Angleterre**» et en fera une base stratégique navale et militaire.

En 1834, l'*Emancipation Act* permit aux esclaves de devenir libres, mais ce n'est qu'en **1838** qu'on assista à **l'abolition totale de l'esclavage**.

En 1961, **Errol Barrow**, connu comme le «père de l'indépendance», accéda au pouvoir et prépara **l'indépendance de l'île** qui fut proclamée en novembre **1966**, dans le cadre du Commonwealth.



La Barbade : ses armoiries et son statut



- Le blason est formé d'un champ d'or dans lequel figure deux flamboyants, l'arbre national, et un figuier sauvage, arbre très commun dans l'île au moment de l'arrivée des Portugais. Il est entouré par deux figures: un poisson symbolisant l'industrie de la pêche à la Barbade, et à droite un pélican qui représente l'îlot du pélican au large de la baie de Bridgetown, aujourd'hui disparue. Le tout est surmonté d'un heaume avec au-dessus un bras tenant deux cannes à sucre. Ces cannes forment une croix qui représente celle où fut crucifié Saint-André.
- Dans la partie inférieure on peut voir la devise nationale du pays: "*Pride and Industry*" (*Fierté et Industrie*).
- Monarchie constitutionnelle, membre du Commonwealth.
- Régime parlementaire.
- Assemblée : 28 membres élus pour cinq ans.
- Sénat : 21 membres nommés pour cinq ans.
- Constitution du 30 novembre 1966.
- La Reine Elisabeth II d'Angleterre est représentée par un gouverneur général, Sir Clifford Straughn Husbands.
- Le pouvoir exécutif est détenu par le Premier ministre.



David Thompson

Faits et chiffres



- **CAPITALE:** Bridgetown
- **SUPERFICIE:** 430 km² , 97 km de côtes
- **POPULATION:** 284 589 (2009), 40% urbain
- **Population active: 175.000**
 - Agriculture: 10%
 - Industrie: 15%
 - Services: 75%
- **Taux de chômage:** 8,6% (2008), 10% en 2009
- **Taux d'alphabétisation:** 99,7%



Données économiques

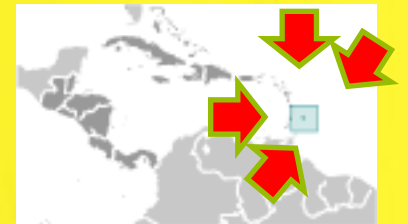


- **PNB 2008: 3.682** milliards de dollars
PPP: 5.388 milliards de dollars
- **PNB/HABITANT 2008 : 13.328 USD/hab.**
- **Taux de croissance : +0,7%** (2008), **-3%** (2009)
- **Composition du PNB :**
agriculture: 6%, industrie: 16%, services: 78%
- **Taux d'inflation : 3.5%** (2009),
- **Déficit budgétaire: 8,6% du PIB**
- **Agriculture:** aquaculture, pisciculture, coton, canne à sucre
- **Industries : industries légères,** agroalimentaire, et notamment sucre, mobilier, confection, artisanat
- **Electricité – production : 1 milliard kWh** (2007)
- **Pétrole - production: 1111 bbl/jour** en 2007
- **Gaz:- production: 29,17 millions de m³**

Les échanges extérieurs de la Barbade



- **Exportations:** 454 millions USD
- Clients:
 - Etats-Unis 95,5 M \$
 - Trinidad et Tobago 43,0 M \$
 - Royaume-Uni 41,2 M \$
 - Sainte-Lucie 24,7 M \$
 - Jamaïque 17,8 M \$
 -
 - France (15^{ème} rang) 4,9 M \$
- **Importations:** 1744 millions USD
- Fournisseurs:
 - Etats-Unis 642,2 M \$
 - Trinidad et Tobago 345,5 M \$
 - Royaume-Uni 92,5 M \$
 - Japon 63,2 M \$
 - Chine 61,1 M \$
 - Canada 58,5 M \$
 -
 - France (9^{ème} rang) 21,1 M \$



Taux de change officiel :
BB\$2.00 = U.S. \$1

Les échanges commerciaux de la Barbade avec les DFA

- Le volume des échanges entre les 3 DFA et la Barbade est extrêmement faible et foncièrement déséquilibré en faveur de la Barbade.

Guadeloupe	Exportations en 1000 €		
	2006	2007	2008
Barbade	0	1	23
	Importations en 1000 €		
Barbade	375	393	3 049
Martinique	Exportations en 1000 €		
Barbade	343	19	37
	Importations en 1000 €		
Barbade	353	236	430
Guyane	Importations en 1000 €		
Barbade	17	0	26

Les secteurs porteurs de l'économie



- **Les services financiers**
- **Les services des technologies de l'information et de la communication**
- **Les centres d'appel (1500 salariés, 9 sociétés)**
- **La saisie des informations médicales**
- **Les industries légères de niche**
- **Le commerce international de biens et de services**
- **La formation professionnelle**
- **Le tourisme**

Les services d'information et de communication




- **Développement de logiciels**
- **Fabrication de cartes à puces**
- **Centres d'appel**
- **Services Internet**
- **E-Commerce**
- **Saisie de données informatiques**
- **Traitement des demandes de remboursement de dépenses de santé**
- **Services pour le règlement de contentieux**
- **Saisie des dossiers médicaux des patients**

Les services financiers



- **Les sociétés de commerce international**
- **Les compagnies d'assurance**
- **Les sociétés à responsabilité limitée**
- **Les banques internationales**
- **Les sociétés fiduciaires internationales**
- **Les sociétés d'investissements**

Le tourisme et les services associés



- 70% des recettes en devises
- Le tourisme emploie 12.000 personnes (9% de la population active, 12% en 2012)
- 567.000 touristes en 2008
(-11% les 8 premiers mois 2009 suite à la crise)
 - USA: 23,3%
 - Canada: 10,0%
 - Europe: 44,4%
 - Autres: 22,3%
- 70 hôtels (9500 chambres en 2010)
- 5000 paquebots de croisière font escale à Bridgetown par an (597.000 touristes)
- Dépenses des touristes: 763 millions \$ en 2004 soit autant que la Guadeloupe et la Martinique réunies.

South East Coast of Barbados



Jetty in St. Lawrence Gap, Barbados



Overlooking Bathsheba, Barbados



Cherry Tree Hill
Barbados




Mullins Beach



Turtle Beach



Skeete's Bay



Needham's Point



Nouveaux secteurs de développement

- **LES SERVICES JURIDIQUES**
- **L'ARBITRAGE**
- **LES BASES DE DONNEES MEDICALES**
- **LES ENERGIES RENOUVELABLES ET LE BIODIESEL**
- **LA DESHYDRATATION DE L'ETHANOL**
- **LA RECHERCHE ET LE DEVELOPPEMENT**
- **LES PRODUITS PHARMACEUTIQUES**



Principales entreprises de la Barbade

- *Research In Motion (RIM)*
- *Km2 Solutions*
- *GC Services*
- *NCO*
- *Crucible*
- *RX International*
- *Lenstech*
- *Aon*
- *Marsh*
- *CIBC Offshore Bank*
- *Swiss Re*
- *Royal Financial Group*
- *RBTT*
- *First Caribbean
(merger of Barclays & CIBC)*
- *Barbados National Bank*
- *Citicorp Merchant Bank*
- *Bayshore Bank*
- *Butterfield Bank*

Les atouts de la Barbade

- La stabilité politique et économique
- Un réseau de télécommunications moderne, la présence des principales banques internationales, des cabinets comptables et fiscaux et des cabinets ou conseils juridiques
- Un environnement favorable aux affaires et très compétitif en terme de coûts.
- Une main d'œuvre très qualifiée et des cadres de haut niveau
- Un cadre fiscal consolidé par des accords bilatéraux de protection des investissements et de non double taxation avec la Chine, le Royaume-Uni, le Canada, les USA, l'Europe, l'Asie et L'Amérique latine.
- Un cadre réglementaire et juridique favorable pour encourager le commerce international
- Des connections aériennes directes avec les Etats-Unis, Londres, l'Europe et le Canada ainsi qu'avec les îles de l'OECS.

Liste des liens utiles sur la Barbade

- **DRCE Antilles Guyane**
www.missioneco.org/antillesguyane
- **Invest Barbados (IB)**
www.investbarbados.org
- **Invest Barbados (IB) - Take Our Survey**
<https://www.surveys.kpmg.com/mmi/2wCTPHZ/Link.html>
- **Barbados Investment and Development Corporation (BIDC)**
<http://www.bidc.com/>
- **Informations pratiques sur l'expatriation**
www.expatries.diplomatie.gouv.fr/default.aspx?
- **Librairie Barbadienne en ligne**
www.barbadosbooks.com
- **Banque centrale de la Barbade**
<http://www.centralbank.org.bb/>
- **Informations pratiques sur la Barbade**
www.diplomatie.be/fr/travel/countrydetail.asp?COUNTRYID=171
- **Banque interaméricaine de développement**
<http://www.iadb.org/index.cfm?language=french>
- **Délégation de la Commission Européenne à la Barbade**
<http://www.delbrb.ec.europa.eu/en/index.htm>
- **Central Intelligence Agency : Barbade**
<https://www.cia.gov/library/publications/the-world-factbook/geos/bb.html>
- **Gouvernement Barbadien**
www.barbados.gov.bb
- **Ministère des affaires étrangères**
www.foreign.barbadosgov.org
- **Ministère de l'industrie et des affaires internationales**
www.barbadosbusiness.gov.bb
- **Chambre de Commerce et d'Industrie**
www.bdscham.com
- **Barbados Business and Investment Guide :**
<http://www.totallybarbados.com/barbados/Business/>

MERCI POUR VOTRE ATTENTION

Pour plus d'informations :

Christian BENOIT

Directeur interrégional Antilles-Guyane, Conseiller économique pour l'OECS et la Barbade

DRCE Antilles-Guyane

Aérogare fret Nord- Guadeloupe Pôle Caraïbes

Morne Mamiel - Providence

97139 ABYMES - Guadeloupe

Tél.: 05 90 21 17 75

Fax: 05 90 21 17 76

Courriel: christian.benoit@dgtpe.fr

Site Web : <http://www.dgtpe.fr/drce/antilles-guyane/>

